

チケットご利用方法



チケットを買う

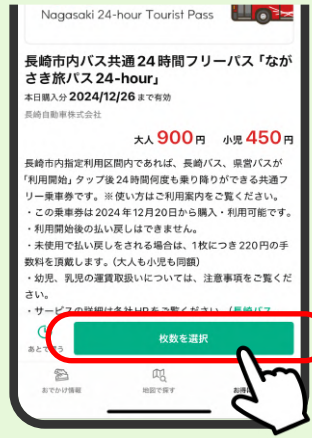
my route アプリを開き、「お得におでかけ」をタップ



「長崎県全域」エリアから、「ながさき旅パス24」を選択



「枚数を選択」をタップして購入手続きへ！



チケットを使う

「myチケット」のアイコンをタップ（画面右上）



購入したチケットを選び、使う枚数を指定して「利用開始」をタップ



バスを降りる際はスマホの画面を乗務員に見せ、整理券は運賃箱へ！

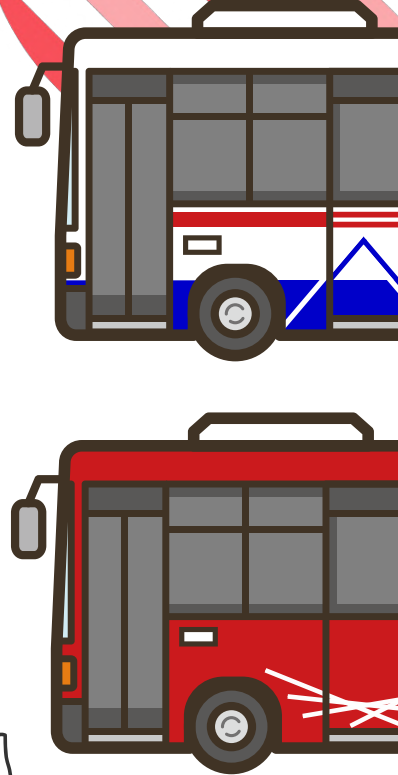


長崎市内バス共通24時間フリーパス

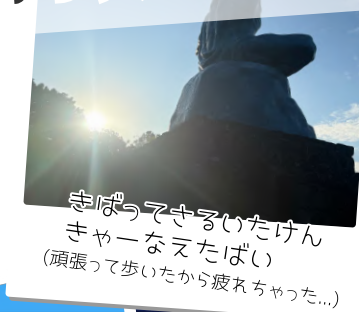
ながさき 24-hour 旅パス

Nagasaki 24-hour Tourist Pass

大人 **900** 円 小児 **450** 円



長崎バスと長崎県営バスが、**エリア内24時間乗り放題！**
旅にぴったりの**コスパ最強のデジタルチケット**が新登場！



2025.9.1

便利でお得なチケット続々登場！
「九州MaaS」の詳細はこちら



九州MaaS




チケットの購入・ご利用はこちらから！
おでかけサポートアプリ「マイルート」



1日目

- 長崎駅前(交通広場)
- 長崎バス [網場・春日車庫] 行き 約30分 (¥360区間)
- ペンギン水族館前

START!



1 長崎ペンギン水族館

- 日見公園前
- 長崎バス [長崎駅前] 行き 約21分 (¥320区間)
- 長崎市役所

2 めがね橋 徒歩数分

3 "浜んまち"でカフェタイム

- 浜の町
- 長崎バス [5 稲佐山公園] 行き 約20分 (¥260区間)
- 稲佐山公園

4 稲佐山公園 スロープカーで展望台へGO!!!! (別料金が必要)

稲佐山展望台

- 稲佐山公園 約14分 (¥220区間)
- 長崎バス [50 早坂] [70 田上] [70 風頭山] [80 唐八景] [80 北浦] [80 三景台団地]
- 長崎駅前

2日目

- 長崎駅前(国道沿い) 約12分 (¥190区間)
- 長崎バス [下大橋(江平経由)] 行き
- または 長崎バス [6 循環] [12 循環] [女の都団地] [サニータウン] 行き
- 浦上天主堂前

5 浦上天主堂

- 浦上天主堂前 約3分 (¥190区間)
- 長崎バス [中央橋] [西山台団地] 行き
- 平和公園

6 平和公園・爆心地公園

- 平和公園 約23分 (¥230区間)
- 長崎バス 観光ルートバス[グラバー園] 行き
- グラバー園

7 グラバー園

- グラバー園 約11分 (¥190区間)
- 長崎バス [ココウォーク茂里町] 行き
- 長崎駅前

GOAL!

おすすめ モデルコース

「コスパ最強!」
旅パスなら1,060円もお得!


可愛すぎて悶絶!! "ペン水"のインスタ



1 長崎ペンギン水族館
ペンギンの飼育数世界一! いろんなペンギンたちの個性豊かで愛らしい姿を楽しめる聖地。「推しペンギン」との出会いも待っているかも…!



2 めがね橋
歴史を感じさせる石造りと、周囲の自然との絶妙な調和は長崎のシンボルの存在。どのアングルからでも絵になる思い出に欠かせないフォトスポット。



4 稲佐山展望台
長崎市を一望できる絶景スポット。夕暮れから夜にかけては、市街地の灯りがまるで宝石箱のよう。ロマン溢れる雰囲気包まれます。

point
稲佐山公園から山頂の展望台まではスロープカーが便利。
大人 往復500円/片道300円
中学・高校生 往復370円/片道220円
小学生・幼児 往復250円/片道150円



6 平和公園・爆心地公園
原爆落下中心地公園北側の小高い丘にある平和公園は、悲惨な戦争を二度と繰り返さないという誓いと、世界恒久平和への願いを込めて作られました。



3 "浜んまち"でカフェタイム
めがね橋から"浜んまち"にかけては地元民のソウルフードが集結。ちりんちりんアイスを食べ歩くもよし。カフェでミルクセーキを食べるもよし。ぶらぶら散策しながらお気に入りの一品を見つけよう!



5 浦上天主堂
東洋一のレンガ造りのロマネスク様式大聖堂として1914年に完成。1945年、原爆によって破壊され、のちに復元。周囲に被爆遺構が記されています。



7 グラバー園
「グラバー邸」を中心に明治時代の洋館と美しい庭園が点在。庭園の花々も楽しめて日本の近代化の歴史を象徴する異国情緒あふれるスポット。

ながさき 24-hour 旅パス
Nagasaki 24-hour Tourist Pass
ご利用可能エリア



長崎バス (長崎自動車) 県営バス (長崎県交通局)

印はご利用可能エリアの境界となるバス停を示しています。

my route の「ルート検索」

各社局の時刻検索サイトはこちら

長崎バス (長崎自動車) 県営バス (長崎県交通局)

写真提供: (一社)長崎県観光連盟